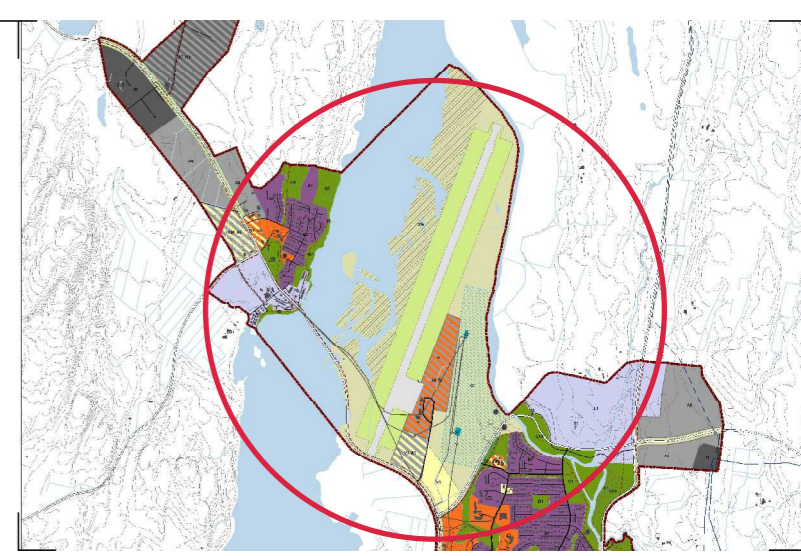


DEILISKIPULAG EGILSSTAÐAFLUGVALLAR



Hluti af aðalskipulagi Fljótisdalshéraðs 2008-2028

SAMÞYKKTIR:

DEILISKIPULAG ÞETTA VAR SAMÞYKKT AF UMHRERFIS- OG FRAMKVÆMDARNEFND FLJÓTSDALSHÉRAÐS ÞANN

F.H. SKIPULAGS- OG MANNVIRKJANEFNDAR

DEILISKIPULAG ÞETTA VAR AUGLÝST FRÁ _____ TIL _____

DEILISKIPULAG ÞETTA, SEM FENGIÐ HEFUR MEÐFERÐ Í SAMRÆMI VIÐ ÁKVÆÐI 41. GR. SKIPULAGSLAGA NR. 123/2010 VAR SAMÞYKKT

_____ ÞANN

TILLAGAN VAR AUGLÝST FRÁ _____ 20 _____
MEÐ ATHUGASEMDAFRESTI TIL _____ 20 _____

AUGLÝSING UM GILDISTÖKU DEILISKIPULAGSINS VAR BIRT Í B-DEILD STJÓRNARTÍÐINDA ÞANN

BÆJARSTJÓRINN Í FLJÓTSDALSHÉRAÐI

DEILISKIPULAG ÞETTA ÖDLAST GILDI ÞANN _____

SKÝRINGAR

- Mörk deiliskipulags
- Eldri mörk deiliskipulags, fellur úr gildi
- Mörk flugvallarlands
- Lóðamörk
- Lóðamörk felld niður
- Flugbraut og umferðarsvæði flugvélar
- Öryggissvæði flugbrautar
- Núverandi byggingar
- Egnos búnaður
- Byggingareitur
- Bundin byggingarlína
- Heimild til niðurrifs
- Kvæð um lagfir
- Náttúruverndarsvæði - svæði á náttúruminjaskrá
- Bilastæði
- Framtíðar bilastæði vegna stækkunar flugvallar
- Bilastæði athafnasvæðis sunnan flugstöðvar
- Lagarfliót Eyvindará
- Gangstétt Gata
- Göngu- og hjólastígur
- Hæðalínur
- Girðing um flugvallarsvæði
- Sand og olfuskipta
- Lóðanúmer

SKÝRINGAR Á NÚMÉRUM Á TEIKNINGUM

- Flugvallarvegur 19, lóð fyrir framtíðaruppbyggingu
- Flugvallarvegur 17, flugstöðvarbygging og flugturn
- Flugvallarvegur 15, tækjageymsla
- Flugvallarvegur 13, véla og tækjageymsla og Brunavarnir á Héraði
- Flugvallarvegur 11, flugskýli
- Flugvallarvegur 1 - 9, lóðir fyrir flugtengda starfsemi
- 6a Gámar vegna háloftaveðurathugana - bráðabirgða stöðuleyfi
- 6b Gámar vegna háloftaveðurathugana
- 7 Sand og olfuskipta, tákni breytt
- 8 Sandgeymsla
- 9a Byggingareitur fyrir eldsneytisgeymslur - tímabundið
- 9b Byggingareitur fyrir eldsneytisgeymslur
- 11a Núverandi staðsetning Egnos - tímabundið
- 11b Fyrirhuguð staðsetning Egnos, fellur úr gildi

útg. dags. skýring teiknað

ARKÍS
arkitektar

Kleppsvægi 152 104 Reykjavík
t. 531107-0550 s. 511 2060
www.ark.is arkis@ark.is

Egilsstaðflugvöllur

Breyting á deiliskipulagi Egilsstaðir

Verkhelli: Svettartélag: Staðgreinir: Landnúmer: Verknúmer: 15-067

Hönnuður:
 ○ Aðalsteinn Snorrason arkitekt fai kt.161161-2769
 ○ Arnar Þór Jónsson arkitekt fai kt.010174-4819
 ○ Birgir Teitsson arkitekt fai kt.020460-4589
 ○ Björn Guðbrandsson arkitekt fai kt.170174-3059
 ○ Egill Guðmundsson arkitekt fai kt.270152-6869
 ○ Þorvarður L. Björgvinsson arkitekt b.fai kt.250572-3529

○ Hönnuður aðal/séuþpádráta:
 ○ Hönnunarstjóri:

Hannað / teiknað: shg Mælikvæði: 1:2000
 Yfirráð / samþykkt: --- Dagsetning: 26.02.2018

Stækkun á deiliskipulagsmörkum

(90)1.02

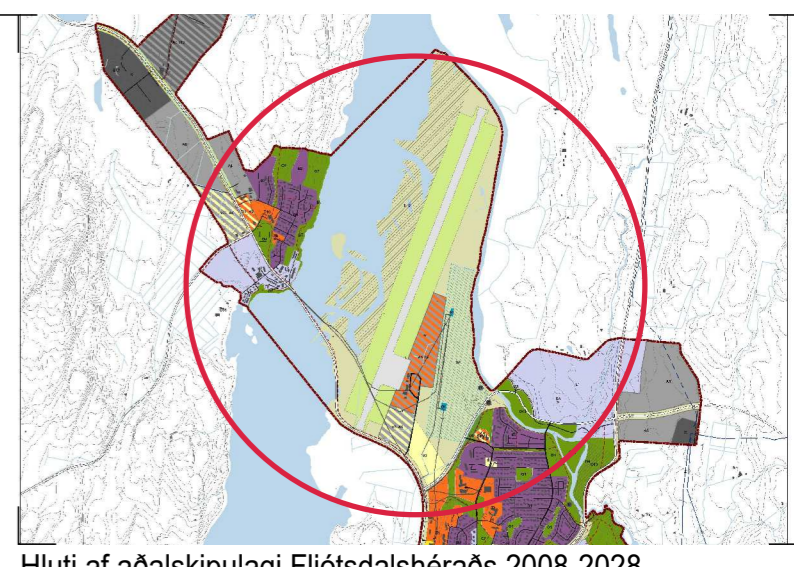
teikning breyting

Deiliskipulagsuppráttur



Hluti af deiliskipulagstillögu, mvk. 1:2000/ A-1

DEILISKIPULAG EGILSSTAÐAFLUGVALLAR



Hluti af aðalskipulagi Fljótshálsa 2008-2028

SAMÞYKKTIR:

DEILISKIPULAG ÞETTA VAR SAMÞYKKT AF UMHRVERFIS- OG FRAMKVÆMDARNEFND FLJÓTSDALSHÉRAÐS ÞANN

F.H. SKIPULAGS- OG MANNVIRKJANEFNDAR

DEILISKIPULAG ÞETTA VAR AUGLÝST FRÁ _____ TIL _____

DEILISKIPULAG ÞETTA, SEM FENGIÐ HEFUR MEÐFERÐ Í SAMRÆMI VIÐ ÁKVÆÐI 41. GR. SKIPULAGSLAGA NR. 123/2010 VAR SAMÞYKKT

_____ ÞANN _____

TILLAGAN VAR AUGLÝST FRÁ _____ 20 _____
MEÐ ATHUGASEMDAFRESTI TIL _____ 20 _____

AUGLÝSING UM GILDISTÖKU DEILISKIPULAGSINS VAR BIRT Í B-DEILD STJÓRNARTÍÐINDA ÞANN

BÆJARSTJÓRNIN Í FLJÓTSDALSHÉRAÐI

DEILISKIPULAG ÞETTA ÖDLAST GILDI ÞANN _____

SKÝRINGAR

- Mörk deiliskipulags
- Eldri mörk deiliskipulags, fellur úr gildi
- Mörk flugvallarlands
- Lóðamörk
- Lóðamörk felld niður
- Flugbraut og umferðarsvæði flugvélar
- Öryggissvæði flugbrautar
- Núverandi byggingar
- Egnos búnaður
- Byggingareitur
- Búnaðarbyggingarlína
- Heimild til niðurrífs
- Kvöð um lagnir
- Náttúruverndarsvæði - svæði á náttúruminjaskrá
- Bílastæði
- Framtíðar bílastæði vegna stækkunar flugvallar
- Bílastæði athafnasvæðis sunnan flugstöðvar
- Lagarfljót Eyvindará
- Gangstétt
- Göngu- og hjólastígur
- Hæðalínur
- Girðing um flugvallarsvæði
- Sand og olfuskipta
- nr.x Lóðanúmer

SKÝRINGAR Á NÚMÉRUM Á TEIKNINGUM

- Flugvallarvegur 19, lóð fyrir framtíðaruppbyggingu
- Flugvallarvegur 17, flugstöðvarbygging og flugturn
- Flugvallarvegur 15, tækjageymsla
- Flugvallarvegur 13, véla og tækjageymsla og Brunavarnir á Héraði
- Flugvallarvegur 11, flugskýli
- Flugvallarvegur 1 - 9, lóðir fyrir flugtengda starfsemi
- 6a Gámur vegna háðlæðingurathugana - bráðabirgða stöðuleyfi
- 6b Gámur vegna háðlæðingurathugana
- 7 Sand og olfuskiptur, ták breytt
- 8 Sandgeymsla
- 9a Byggingareitur fyrir eldsneytisgeymslur - tímabundið
- 9b Byggingareitur fyrir eldsneytisgeymslur
- 11a Núverandi staðsetning Egnos - tímabundið
- 11b Fyrirhuguð staðsetning Egnos, fellur úr gildi

útg. dags. skýring teiknað

ARKÍS
arkitektar

Kleppsvégi 152 104 Reykjavík
t. 531107-0550 s. 511 2060
www.arkis.is arkis@arkis.is

Egilsstaðaflugvöllur

Verkhelli: Svettartélag: Breyting á deiliskipulagi Egilsstaðir
Staðgreinir: -----
Landnúmer: -----
Verknúmer: 15-067

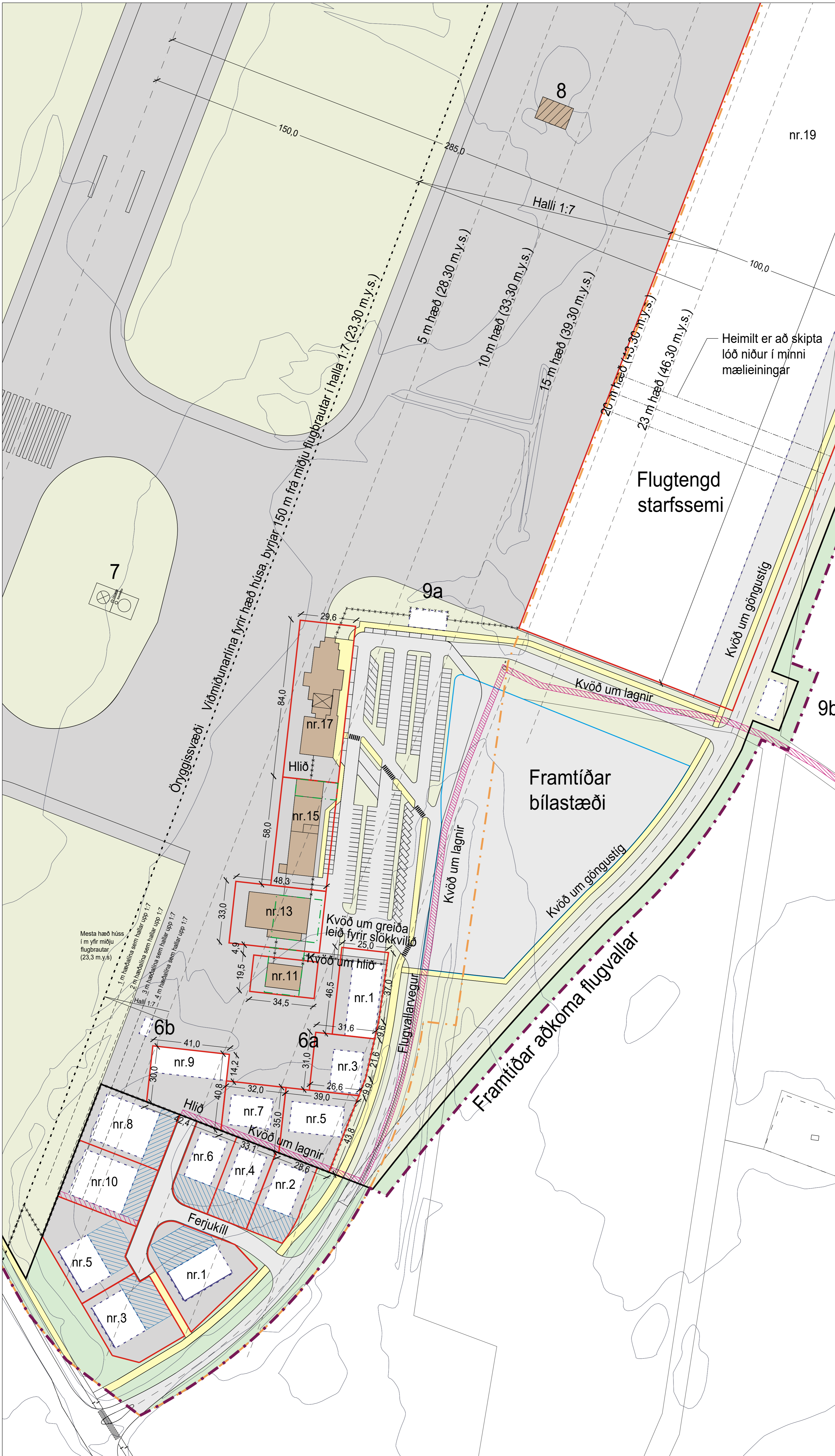
Hönnuður:
 ○ Adalsteinn Snorrason arkitekt faí kt.161161-2769
 ○ Arnar Þór Jónsson arkitekt faí kt.010174-4819
 ○ Birgir Teitsson arkitekt faí kt.020460-4589
 ○ Björn Guðbrandsson arkitekt faí kt.170174-3059
 ○ Egill Guðmundsson arkitekt faí kt.270152-6869
 ○ Þorvaldur L. Björgvinsson arkitekt faí kt.250572-3529

○ Hönnuður aðal/sénuþráttar:
 ○ Hönnunarfjór:

Hannað / teiknað: shg Mælikvæði: 1:1000
 Yfirlit / samþykkt: ----- Dagsetning: 26.02.2018

Stækkun á deiliskipulagsmörkum
 (90)1.03
 teikning breyting

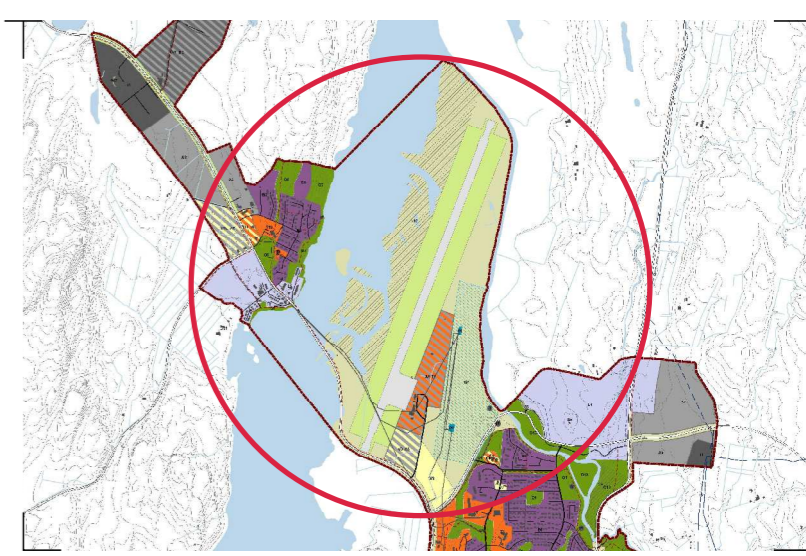
Deiliskipulagsuppráttur



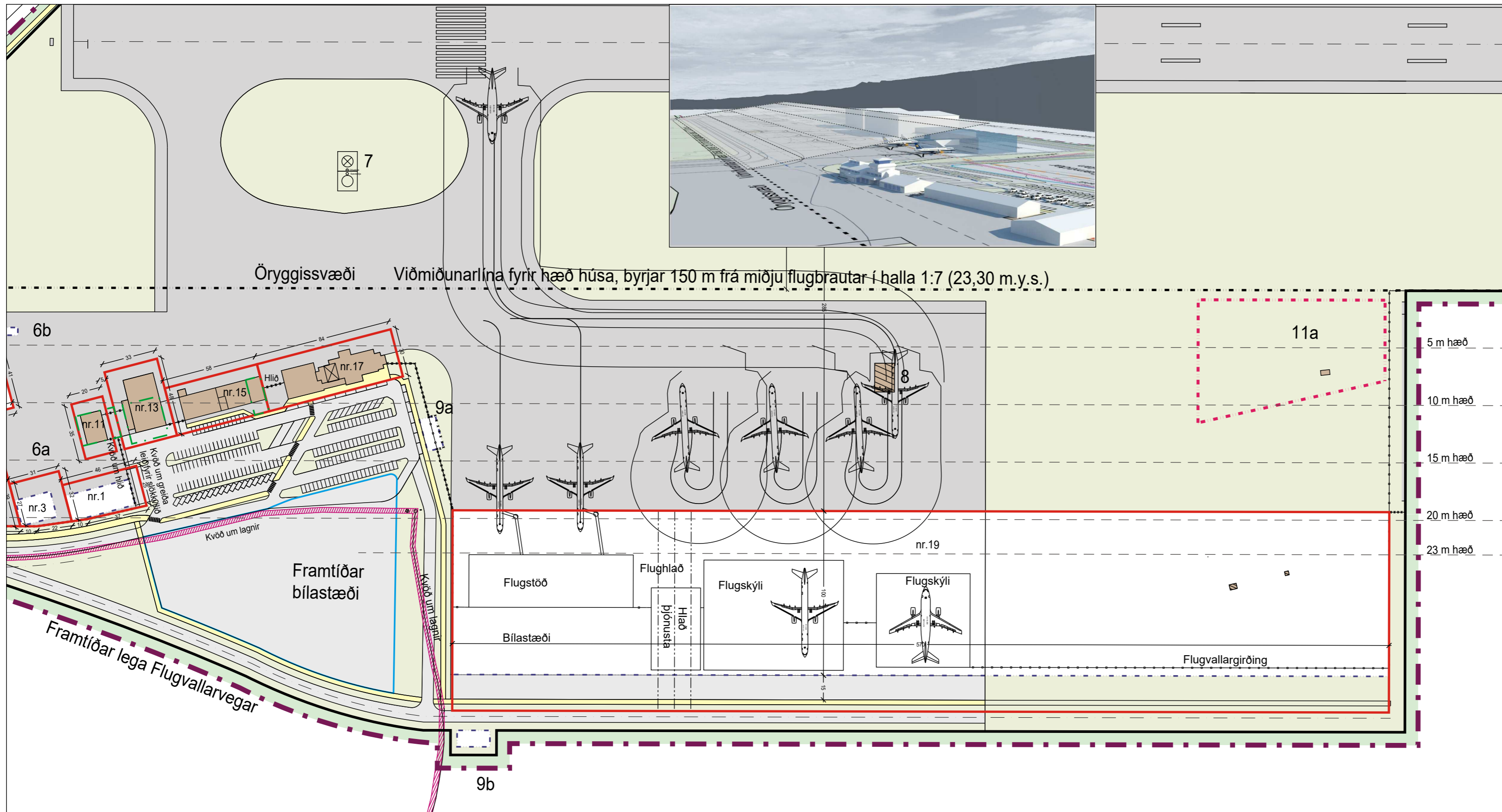
Hluti af deiliskipulagstillögu, mvk. 1:1000/ A-1

DEILISKIPULAG EGILSSTAÐAFLUGVALLAR

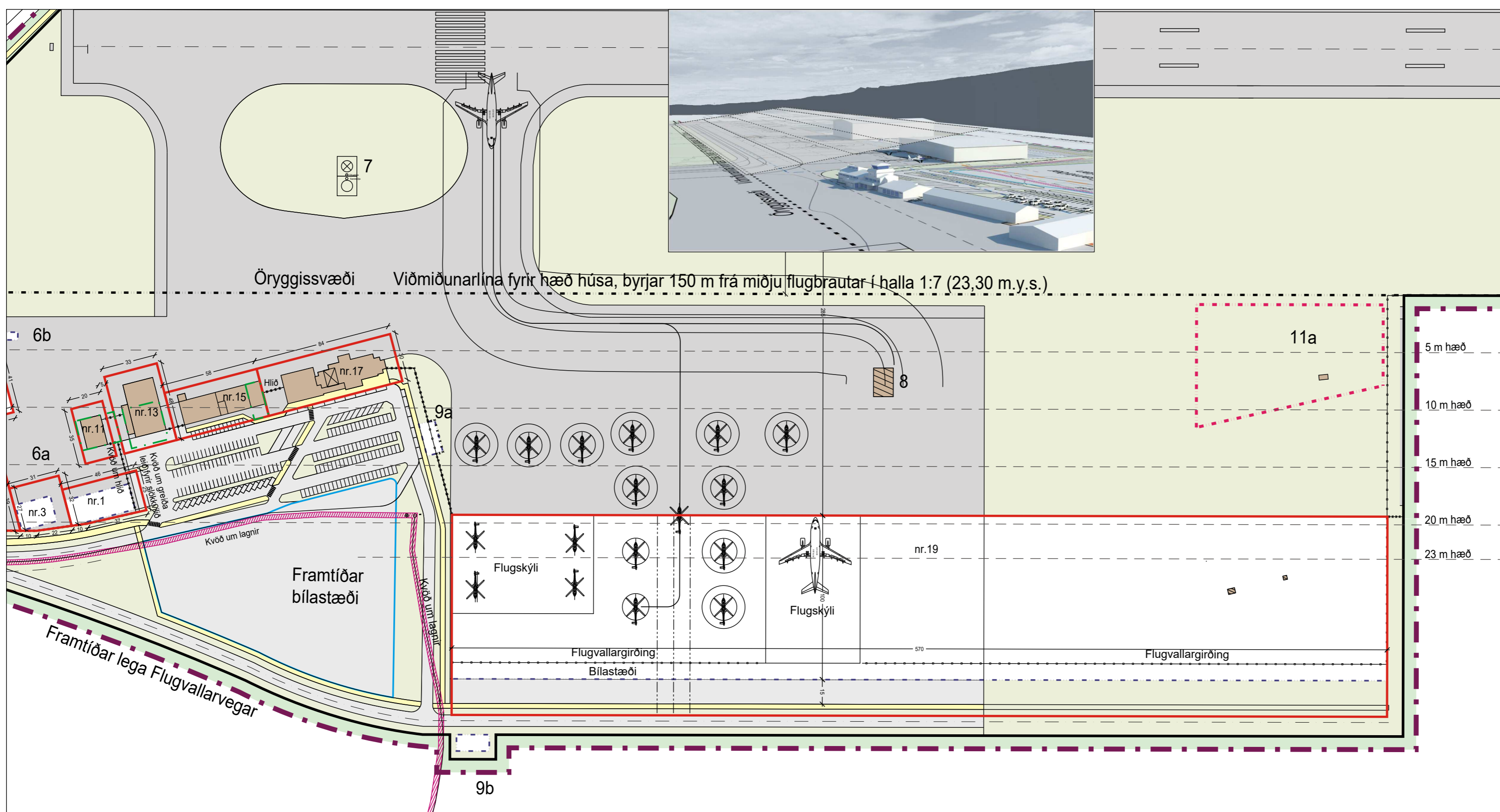
Mögulegir framkvæmdar áfangar



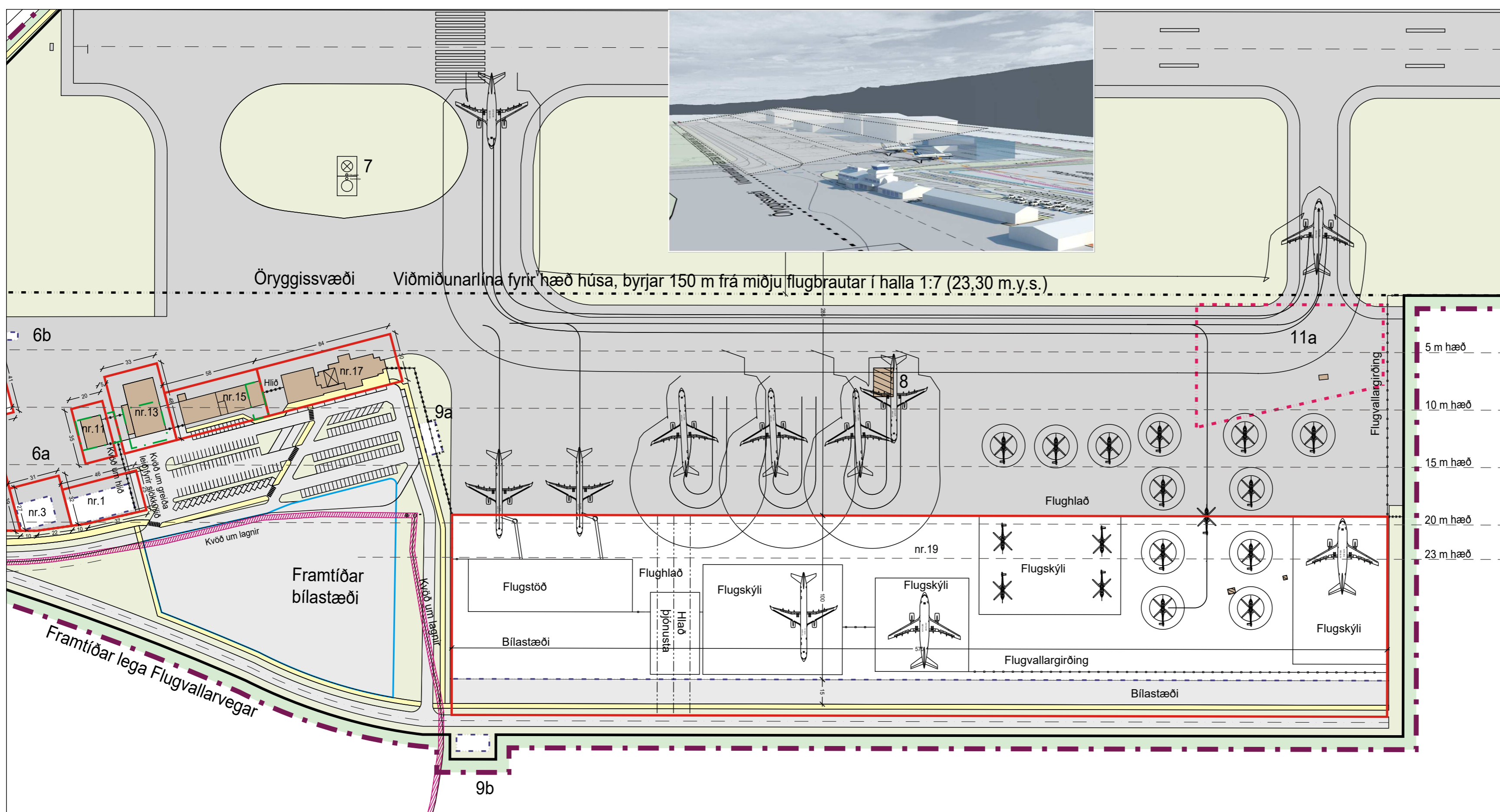
Hluti af aðalskipulagi Fljótisdalshéraðs 2008-2028



Tillaga 1, hugsanleg útfærsla á byggingareit, mvk. 1:2000/ A-1



Tillaga 2, hugsanleg útfærsla á byggingareit, mvk. 1:2000/ A-1



Tillaga 3, hugsanleg útfærsla á byggingareit, mvk. 1:2000/ A-1

útg. dags. skýring teiknað

ARKÍŚ
arkitektar

Kleppsvægi 152 104 Reykjavík
t. 531107-0550 S. 511 2060
www.ark.is arkis@ark.is

Egilsstaðarflugvöllur

Breyting á deiliskipulagi Egilsstaðir

Verkhelli: Svettarfélag: Staðgreinir: Landnúmer: Verknúmer: 15-067

Hönnuður:
 ○ Adalsteinn Snorrason arkitekt fai kt.161161-2769
 ○ Arnar Þór Jónsson arkitekt fai kt.010174-4819
 ○ Birgir Teitsson arkitekt fai kt.020460-4589
 ○ Björn Guðbrandsson arkitekt fai kt.170174-3059
 ○ Egill Guðmundsson arkitekt fai kt.270152-6869
 ○ Þorvarður L. Björgvinsson byggingaf. bfl kt.250572-3529

○ Hönnuður aðal/séruppdráta:

○ Hönnunarstjóri:

Hannað / teiknað: shg Mælikvæði: 1:2000
 Yfirráð / samþykkt: ---- Dagssetning: 26.02.2018

Stækkun á deiliskipulagsmörkum

(90)1.04

teikning breyting

Skýringaruppdráttur